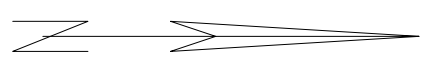


woj. : kujawsko – pomorskie  
 miasto: Bydgoszcz  
 obręb: 0095  
 ulica: Norweska

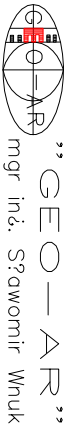
## MAPA DO CELÓW PROJEKTOWYCH SKALA 1: 500



PUWG 2000/6 ark. mapy: 230–1532; 320–1534;  
 UK. wys. Amsterdam 320–1541; 320–1543  
 MPG.D.422.1561.2015  
 L.k.s.Rob.: 250\_15  
 Bydgoszcz, dnia 21.07.2015r.  
 Mapa opracowana na podstawie danych z dnia 20.07.2015r.

Nie wyklucza się istnienia w terenie również urządzeń podziemnych ułożonych, a nie zgłoszonych do inwentaryzacji geodezyjnej.

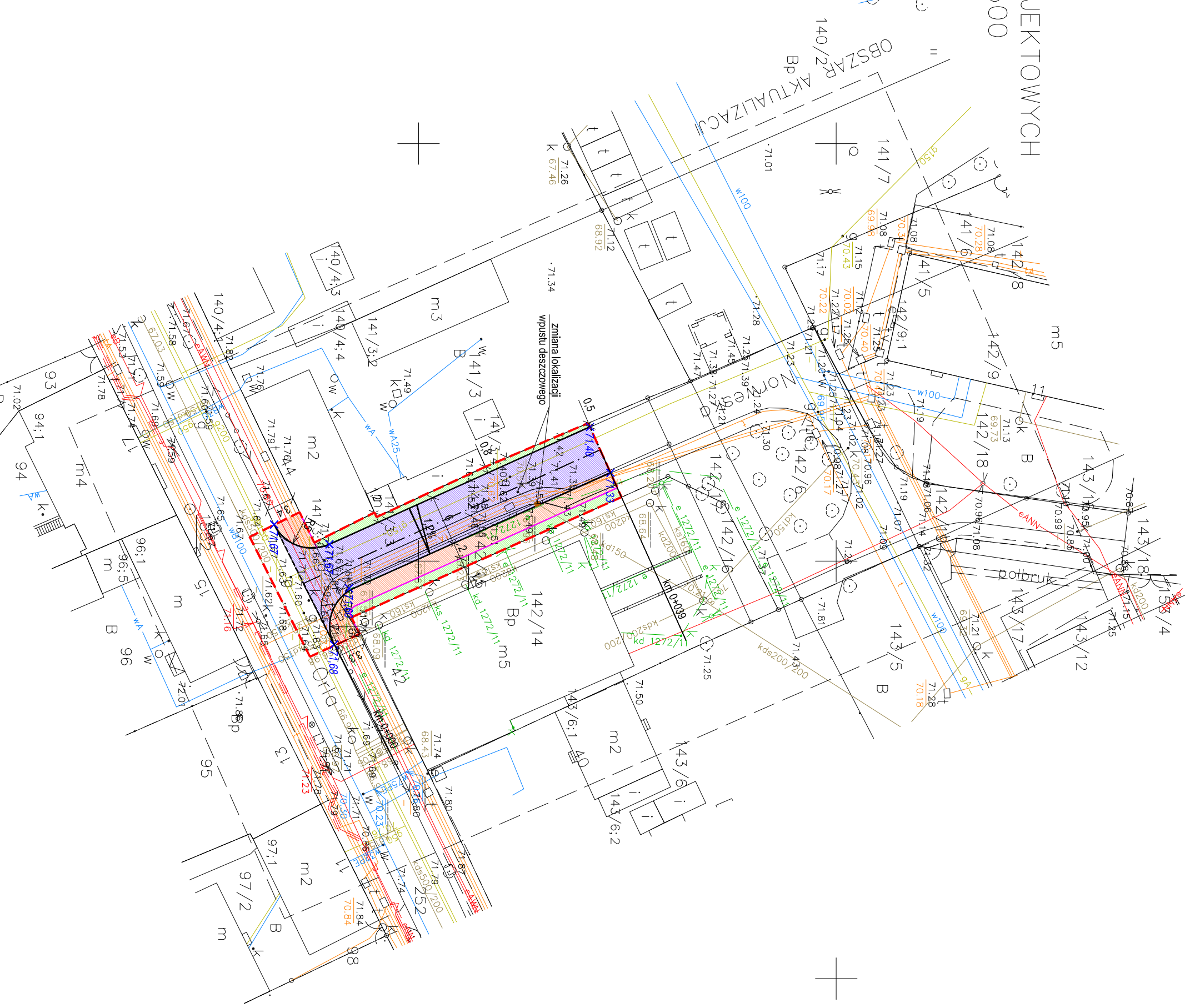
Mapa została wykonana bez ustalenia obciążeń służebnościami gruntowymi ujawnionymi w księgach wieczystych.



mgr inż. Sławomir Wnuk  
 85–130 Bydgoszcz, ul. Gudzotrzko 26/12a  
 Tel./fax (052) 379 55 81, 604 612 737  
 NIP 554–213–61–4@geor@wp.pl

Zespół Uzgodnienia Dokumentacji  
 Projektowej w Bydgoszczy  
 Aktualne projektowane sieci uzgodnione w ZUOP  
 Białe projektowane sieci – zielone  
 Stan na dzień: 27.07.2015 r.

Podpisana się, że niniejszy dokument został opracowany w wyniku prac geodezyjnych i kartograficznych, których rezultaty zawierał operat. techniczny wpisany do ewidencji materiałów państwowego zasobu geodezyjnego i kartograficznego  
**MIEJSKA PRACOWNIA GEODEZYJNA w BYDGOSZCZY**  
 Grodzki Ogródek Dokumentacji  
 Geodezyjnej i Kartograficznej w Bydgoszczy  
 Identyfikator ewidencyjny materiału: P.0461  
 zasobu – operatu technicznego  
 Data wpisania operatu technicznego  
 do ewidencji materiałów zasobu:  
 Imię, nazwisko i podpis osoby reprezentującej organ.



- LEGENDA:**
- isn. jezdnia asfalkowa
  - jezdnia z kostki betonowej
  - chodnik z kostki betonowej
  - trawniki
  - krawężnik wysiłający
  - krawężnik wkopany
  - obrzeże chodnikowe
  - X68.80 części projektowane
  - granica przebudowy

|                     |  |  |  |
|---------------------|--|--|--|
| Kierownik projektu: |  | Kulczyk Projekty i Inżynieria  |  |
| Zamawiający:        |  | Zarząd Drog i Komunikacji Publicznej w Bydgoszczy<br>ul. Toruńska 174a, 85-844 Bydgoszcz |  |
| Zamówienie:         |  | Projekt wykonawczy   |  |
| Funkcja:            |  | Inżynier   |  |
| Opracował:          |  | Inż. Łukasz Kulczyk  |  |
| Typ projektu:       |  | Projekt zagospodarowania terenu  |  |
| Skala:              |  | 1:500  |  |
| Data:               |  | Wrzesień 2015  |  |

**Kulczyk Projekty**  
 ul. Gen. Sikorskiego 16/4, 86-300 Gudzotrzko  
 tel. 500 46 16 59 e-mail: lukasz@kulczyk.org